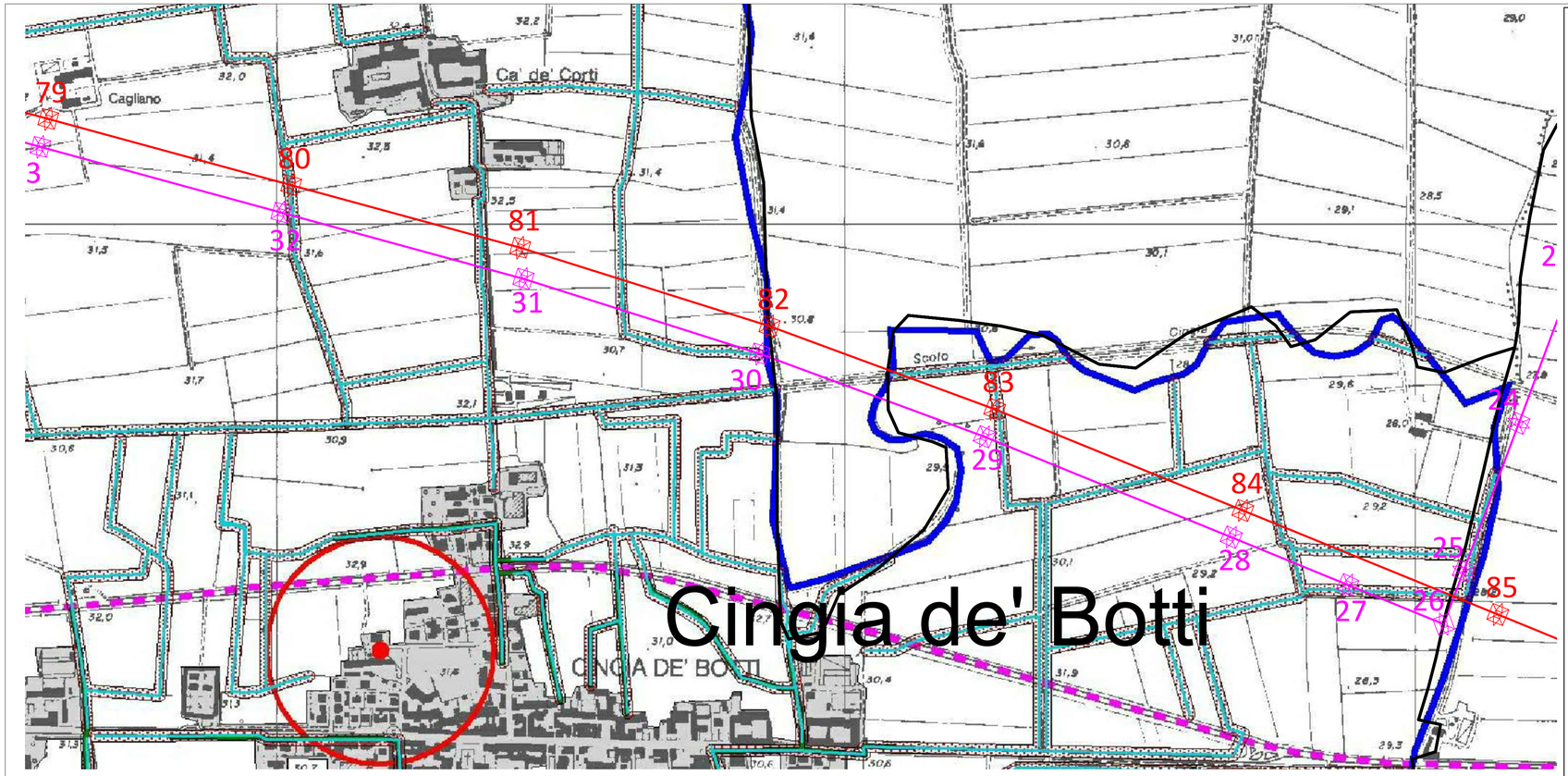

CINGIA DE' BOTTI provincia di Cremona

PIANO DI GOVERNO DEL TERRITORIO

Legge Regionale 12/2005

COMUNE DI
CINGIA DE' BOTTI
via Giuseppina n. 79
26042 Cingia de' Botti CR
tel. 0375-96141
fax. 0375-96162

PROVINCIA DI
CREMONA

PIANO DELLE REGOLE

CARTA DEI VINCOLI

TERRITORIO COMUNALE

LEGENDA

VINCOLI DI NATURA GEOLOGICA:

- Pozzo pubblico con zona di tutela assoluta (raggio 10 m) (D.Lgs n. 258/2000, art. 5, comm. 4)
- Zona di rispetto (raggio 200 m) (D. Lgs. n. 258/2000, art. 5, comm. 4)
- Corso d'acqua del reticolo idrico principale e minore (D.G.R. 05.01.02 n. VII/869 e ss. mm. e ii.)
- Fascia di rispetto (10 m)
- In area urbana, fascia di rispetto vigente (10 m) proposta (4 m)

Piano Stralcio per l'Assetto Idrogeologico:

- Limite fascia C
- Area urbana
- Confine di Comune

N
O NO NE E SE SO S

LEGENDA

- Nuovo Elettrodotto aereo 132kVSemplice terna Tracciato di Progetto
- Confini amministrativi
- Elettrodotto esistente 380kV
- Nuovo sostegno Tracciato di Progetto
- Sostegno esistente 380kV

PIANTA CHIAVE

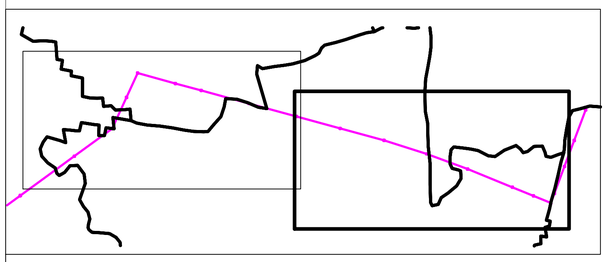

Firmato digitalmente da: Luca Simeone
Data: 14/10/2024 15:57:52

N.B. Il sostegno rappresentato in planimetria è da intendersi come un simbolo necessario solamente all'individuazione di centro picchetto; non rappresenta pertanto l'effettiva area d'ingombro.

REVISIONI

N.	DATA	DESCRIZIONE	ELABORATO	VERIFICATO	APPROVATO
00	08/07/2024	Prima emissione per PTO	D. Bellusci \ P. Villa GPI-SVP-PRA-PAN	B. Pezzicoli GPI-SVP-PRA-PAN	L. Simeone GPI-SVP-PRA

CODIFICA ELABORATO: DEBX18096B2780386

Terna Rete Italia — TERNA GROUP

TITOLO ELABORATO: Nuovo Elettrodotto Aereo 132kV CP Piadena - CP Cella Dati
Stralcio PGT con indicazioni del tracciato Comune di Cingia de Botti

TIPOLOGIA ELABORATO: PLANIMETRIA

PROGETTO: TE-BX-18-096

NOME DEL FILE	SCALA CAD	FORMATO	SCALA	FOGLIO
DEBX18096B2780386.dwg	1 Unità : 1m	A1 (594x841)	1:5000	1 di 2

Questo documento contiene informazioni di proprietà Terna Rete Italia S.p.A. e deve essere utilizzato esclusivamente dal destinatario in relazione alle finalità per le quali è stato ricevuto. È vietata qualsiasi forma di riproduzione o di divulgazione senza l'esplicito consenso di Terna Rete Italia S.p.A.

This document contains information proprietary to Terna Rete Italia S.p.A. and it will have to be used exclusively for the purposes for which it has been furnished. Whichever shape of spreading or reproduction without the written permission of Terna Rete Italia S.p.A. is prohibit.

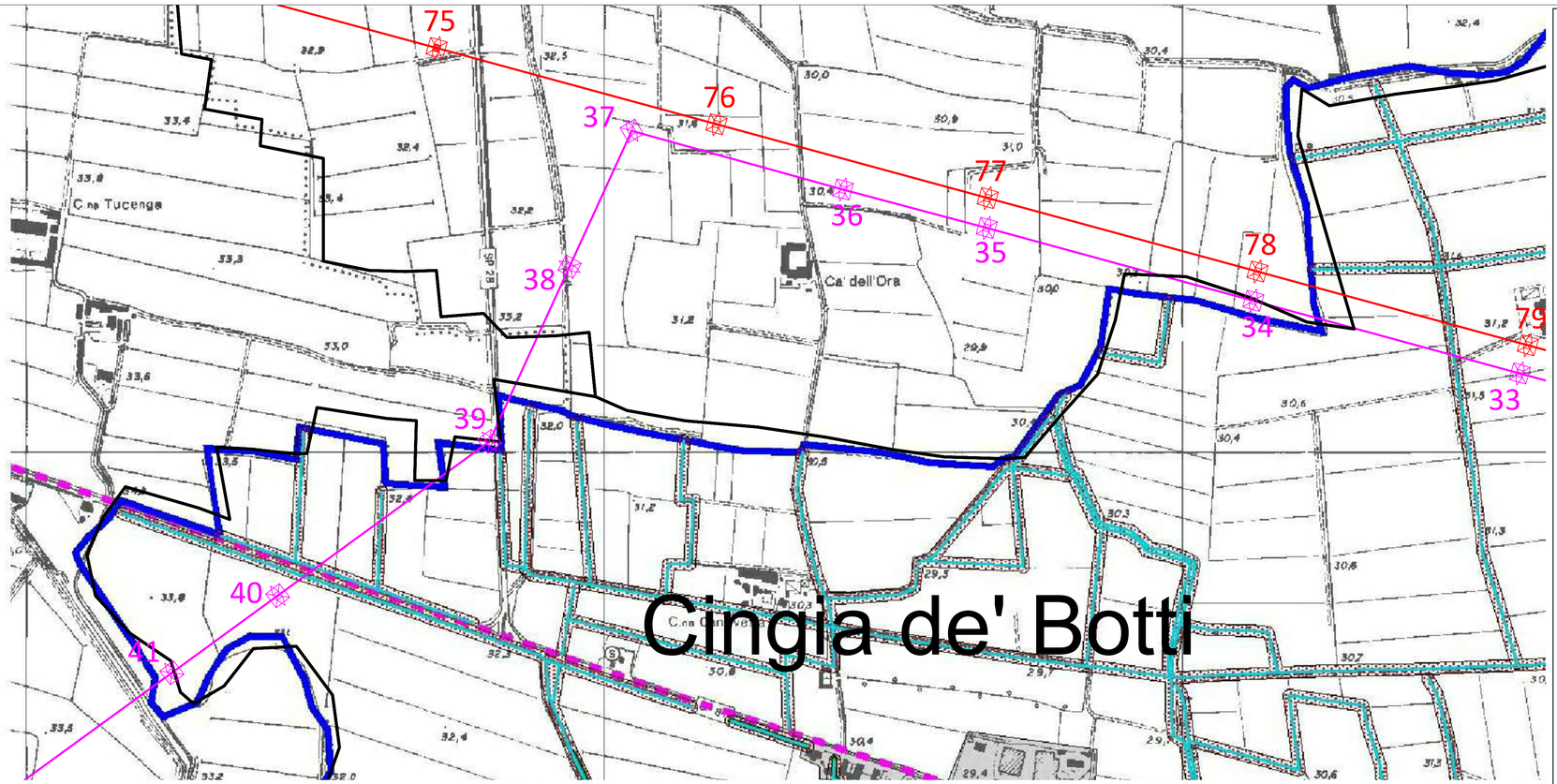

CINGIA DE' BOTTI provincia di Cremona

PIANO DI GOVERNO DEL TERRITORIO

Legge Regionale 12/2005

COMUNE DI
CINGIA DE' BOTTI
via Giuseppina n. 79
26042 Cingia de' Botti CR
tel. 0375-96141
fax. 0375-96162

PROVINCIA DI
CREMONA

PIANO DELLE REGOLE

CARTA DEI VINCOLI

TERRITORIO COMUNALE

LEGENDA

VINCOLI DI NATURA GEOLOGICA:

- Pozzo pubblico con zona di tutela assoluta (raggio 10 m) (D.Lgs n. 258/2000, art. 5, comm. 4)
- Zona di rispetto (raggio 200 m) (D. Lgs. n. 258/2000, art. 5, comm. 4)
- Corso d'acqua del reticolo idrico principale e minore (D.G.R. 05.01.02 n. VII/869 e ss. mm. e ii.)
- Fascia di rispetto (10 m)
- In area urbana, fascia di rispetto vigente (10 m) proposta (4 m)

Piano Stralcio per l'Assetto Idrogeologico:

- Limite fascia C
- Area urbana
- Confine di Comune

N
NO NE
O E
SO SE
S

LEGENDA

- Nuovo Elettrodotto aereo 132kVSemplice terna Tracciato di Progetto
- Confini amministrativi
- Elettrodotto esistente 380kV
- Nuovo sostegno Tracciato di Progetto
- Sostegno esistente 380kV

PIANTA CHIAVE

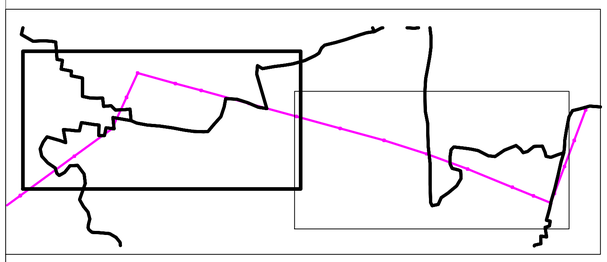

N.B. Il sostegno rappresentato in planimetria è da intendersi come un simbolo necessario solamente all'individuazione di centro picchetto; non rappresenta pertanto l'effettiva area d'ingombro.

REVISIONI

N.	DATA	DESCRIZIONE	ELABORATO	VERIFICATO	APPROVATO
00	08/07/2024	Prima emissione per PTO	D. Bellusci \ P. Villa GPI-SVP-PRA-PAN	B. Pezzicoli GPI-SVP-PRA-PAN	L. Simeone GPI-SVP-PRA

CODIFICA ELABORATO

DEBX18096B2780386

Terna Rete Italia — TERNA GROUP

TITOLO ELABORATO

Nuovo Elettrodotto Aereo 132kV CP Piadena - CP Cella Dati

Stralcio PGT con indicazioni del tracciato Comune di Cingia de Botti

TIPOLOGIA ELABORATO

PLANIMETRIA

PROGETTO

TE-BX-18-096

NOME DEL FILE	SCALA CAD	FORMATO	SCALA	FOGLIO
DEBX18096B2780386.dwg	1 Unità : 1m	A1 (594x841)	1:5000	2 di 2

Questo documento contiene informazioni di proprietà Terna Rete Italia S.p.A. e deve essere utilizzato esclusivamente dal destinatario in relazione alle finalità per le quali è stato ricevuto. È vietata qualsiasi forma di riproduzione o di divulgazione senza l'esplicito consenso di Terna Rete Italia S.p.A.

This document contains information proprietary to Terna Rete Italia S.p.A. and it will have to be used exclusively for the purposes for which it has been furnished. Whichever shape of spreading or reproduction without the written permission of Terna Rete Italia S.p.A. is prohibit.